



The map displays a cadastral plan with various land parcels. A green dashed line outlines a specific area labeled 'P1' in blue. The parcels are numbered as follows:

- 367/11, 367/16, 368/22, 368/23, 368/29, 368/8, 413/31, 413/32, 413/34, 413/19, 413/27, 413/30, 413/48, 413/26, 415, 517/1, 517/2, 518/2, 528, 701, and 741.

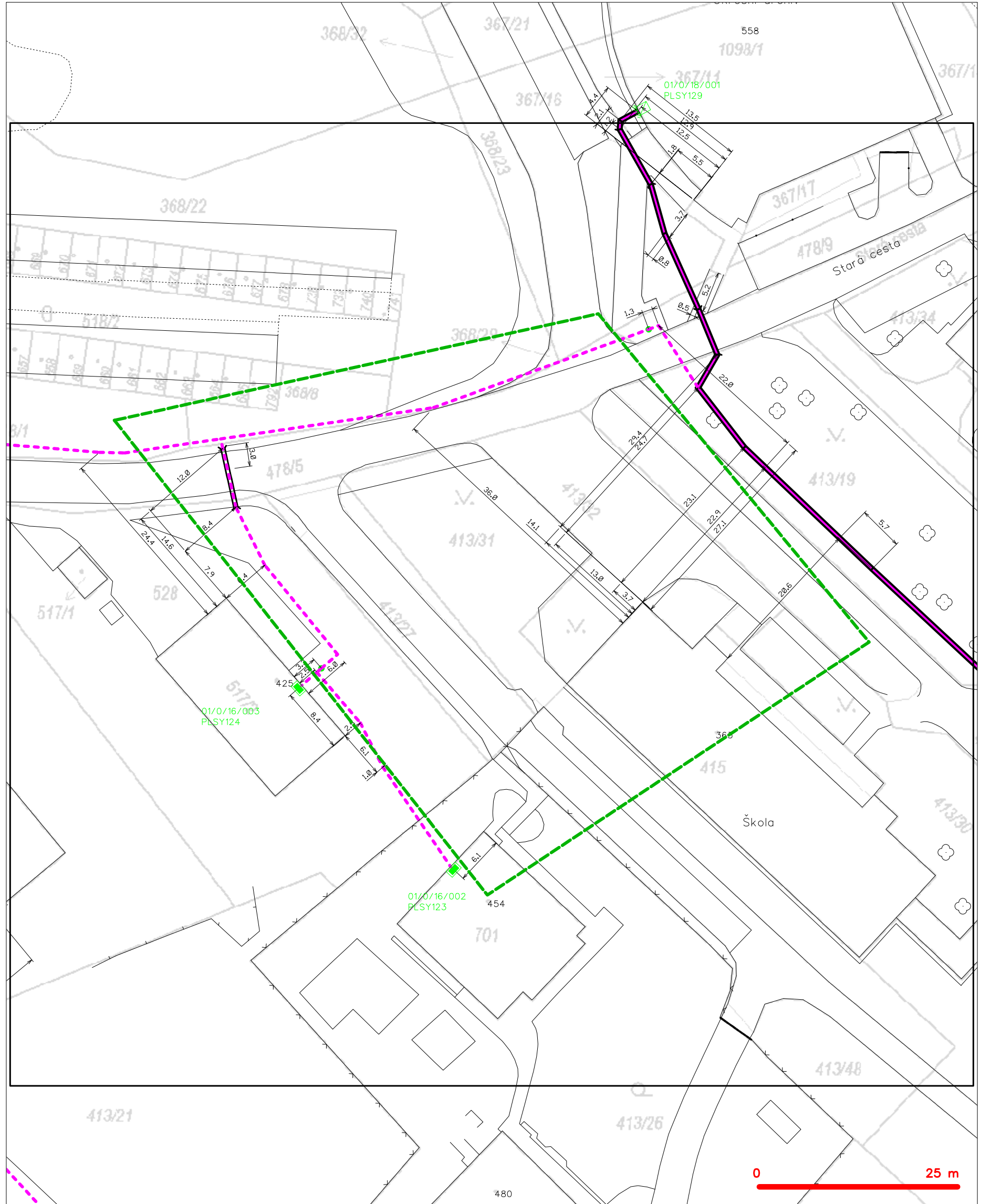
A scale bar at the bottom right indicates a distance of 0 to 25 meters. A north arrow is located in the bottom right corner.

LEGENDA

----- hranice zájmového území k vyjádření


CETIN a.s.
Českomoravská 2510/19, Libeň
190 00 Praha 9
DIČ: CZ04084063


SITUAČNÍ VÝKRES - POLYGON 1



LEGENDA

- | | | | |
|---|---|---|---|
| — | hranice zájmového území k vyjádření | — | nezaměřený průběh optického kabelu, HDPE trubky |
| — | NV přípojka, území s NV přípojkou CETIN | — | nebo souběh optického a metalického kabelu |
| — | zaměřený průběh metalického kabelu | — | radiové sítě, ochranné pásmo radiové sítě |
| — | zaměřený průběh optického kabelu, HDPE trubky | — | nadzemní sítě |
| — | nebo souběh optického a metalického kabelu | — | neprovazované sítě |
| — | nezaměřený průběh metalického kabelu | — | podzemní sítě cizí |
| — | nadzemní sítě cizí | — | sítě s NV |
- ☐=== kolektor, kabelovod